

彩が丘のまちはこんなまちです！

1-1、沿革

当地区は、佐伯区中心地よりやや北側にある河内地区の南の山麓部に位置し、八幡川支流の城六川を挟んだなだらかな山地部に、開発された住宅団地です。

造成工事は、計画戸数 1,325 戸で昭和 62 年 7 月に着工、平成 3 年 3 月竣工していますが、平成 2 年 1 月に、これまでの五日市町大字下河内字影原から、

“地域住民の間で長年親しまれ、かつ歴史的に由緒のある「河内」を基本町名に当地区の位置等を勘案し、方位と丁目を付して、河内南一丁目及び河内南二丁目”

と、「町界、町名変更」が行われています。

東側には、八幡川と並行している県道五日市筒賀線から分岐した市道佐伯区 1 区 7 号線が、この地区への進入路となっており、五日市中心部から約 5km、JR 五日市駅から約 6km の地点にあります。

この辺りの河内地区は、131 年前の 1878 年(明治 11 年)の郡区町村編成で、上河内村、下河内村、上小深川村、下小深川村の 4 か村が生まれ、それから 11 年後の 1889 年(明治 22 年)、この 4 か村が合併し佐伯郡河内村が誕生、県道五日市筒賀線は、1904 年(明治 37 年)八幡川沿いに完成しています。

また、「五日市」の語源は、いまから約 600 年前頃に、「五日の市」が開かれていたことからといわれていますが、54 年前の 1955 年(昭和 30 年)に、五日市町・観音村・八幡村・河内村、石内村が合併して佐伯郡五日市町となり、24 年前の 1985 年(昭和 60 年)、広島市と合併、いまの広島市佐伯区となっています。

1250 年前、僧「行基」がこの地の杉の大樹で極楽寺本尊の千手観音菩薩を彫ったことから、「大杉」という地名が残っており、また、下河内小林地区には、弥生式後期の土器が多数出土している[河内小林遺跡]があります。

団地の北の山手側には、彩が丘小学校(平成 6 年、開校)があり、ここからの東南方位の眺めは、ゆるやかな斜面にある彩が丘団地の家並みを眼下に、美鈴が丘団地、井の口団地、五日市の町並みから瀬戸内海、そして、遠くは広島市中心街と、開かれた風景が望めます。

団地の中心部には、西側山手から東に向けて流れる清流の城六川を木々が囲んだ「せせらぎ公園」(長さ約 500m)があり、また、団地の 4 隅にも第 1～4 公園が設けられており、小学校の放課後や休日は子どもたちの明るく賑やかな声が聞かれます。

また、「せせらぎ公園」のなかには「彩が丘公民館」(平成 8 年、開館)、団地の南・北には第 1～2 集会所もあって、住民のお年寄りから子どもに連日、利用されています。

バス交通便は、広島バスセンター(美鈴が丘経由と城山経由)と、JR 五日市駅間で運行されています。

山や公園の木々の葉や花の色、きれいな空気、ほととぎす・鶯(うぐいす)・もず・ひよなどの野鳥の鳴き声や、たぬき・いのしし・さるの散歩等々、四季の移り変わりが目の前に繰りひろげられ、自然そのものの生活を味わえる団地です。

平成18年に、彩が丘小学校の生徒の皆さんが作詞した“♪彩が丘音頭”を紹介しましょう。この詩にはメロディも振り付けもつけられて、小学校の運動会や団地の盆踊りでは欠かせない曲となっています。

♪ 彩が丘音頭

1)ソレー 彩が丘音頭だぞ ソレ ヨヨイのヨイソレ ヨヨイのヨイソレ

みどりあふれる 彩が丘 大きなくすの木 そよぐ風

あやあざやか 四季の花

こんないいところ ほかにはないよ ここで育って よかったな

城六川の流れて 乗せて 一緒に踊ろうよ 彩が丘音頭

2)ソレー 彩が丘音頭だぞ ソレ ヨヨイのヨイソレ ヨヨイのヨイソレ

生き物いっぱい 彩が丘 夏は虫たちおおさわぎ

サルやたぬきもいるんだよ

こんないいところ ほかにはないよ ここがとっても 好きなんだ

まどが山を はるかに見上げ 一緒に踊ろうよ 彩が丘音頭

3)ソレー 彩が丘音頭だぞ ソレ ヨヨイのヨイソレ ヨヨイのヨイソレ

なんかいいよね 彩が丘 じいちゃんばあちゃんともだちも

おおにぎわいだ おまつりだ

こんないいところ ほかにはないよ ここには笑顔が あふれてる

だいいなだいいな ふるさとさ 一緒に踊ろうよ 彩が丘音頭

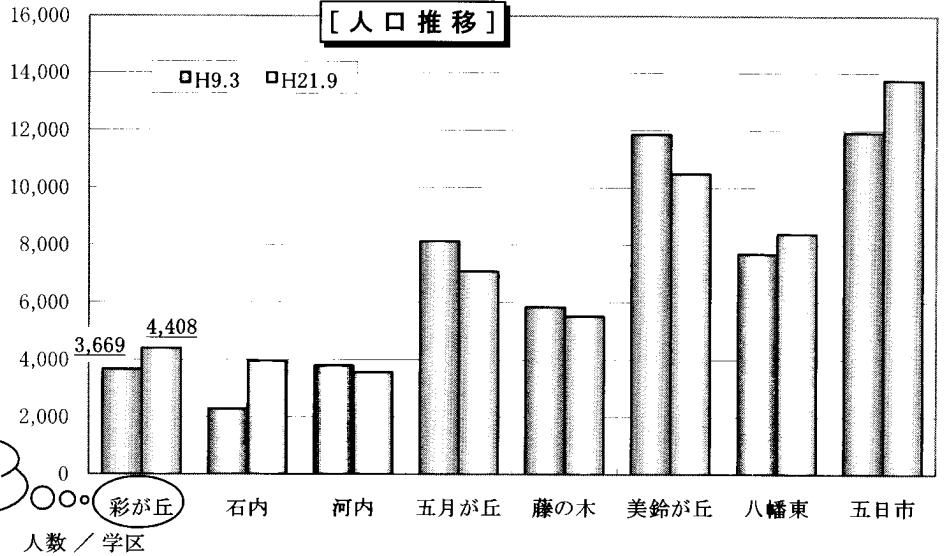
1-2. 人口、世帯数などの状況

人口・年齢構成・世帯数などの彩が丘学区の現状について、佐伯区の18学区の主だった7学区とも比較しながらみてみましょう。(H21.9の佐伯区合計値/平均値には、H17年、佐伯区に合併した「湯来地区」も含まれます。)

1) 人口推移 <平成9～21年推移>

*単位:人	H9.3	H21.9
彩が丘	3,669	4,408
石内	2,281	3,963
河内	3,798	3,568
五月が丘	8,129	7,080
藤の木	5,842	5,517
美鈴が丘	11,868	10,499
八幡東	7,699	8,394
五日市	11,929	13,754

佐伯区合計	H9.3	H21.9
	124,183	135,754



12年間におよそ740人増加4,400人となり、増加傾向にあります。

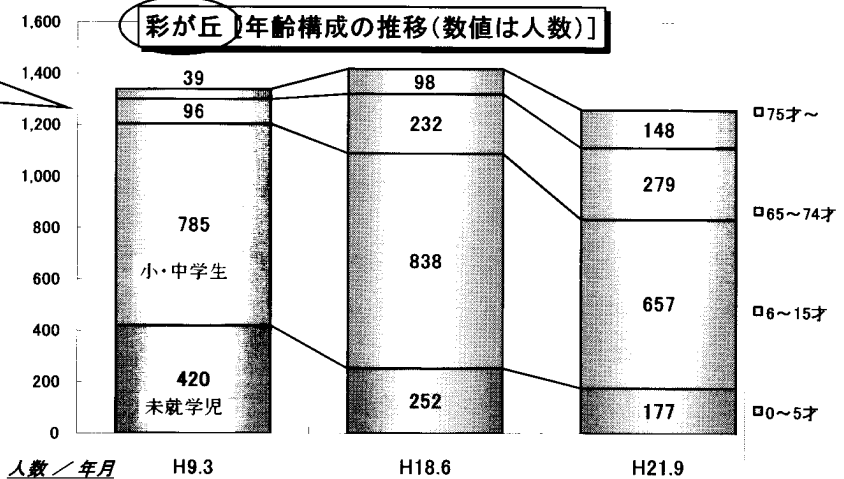
2) 年齢別構成

① [彩が丘学区] <平成9～21年推移>

12年間の推移では、0～5才は減少、65才以上は3倍(区合計は2倍)増加しています。

*単位:人	H9.3	H18.6	H21.9
75才～	39	98	148
65～74才	96	232	279
6～15才	785	838	657
0～5才	420	252	177

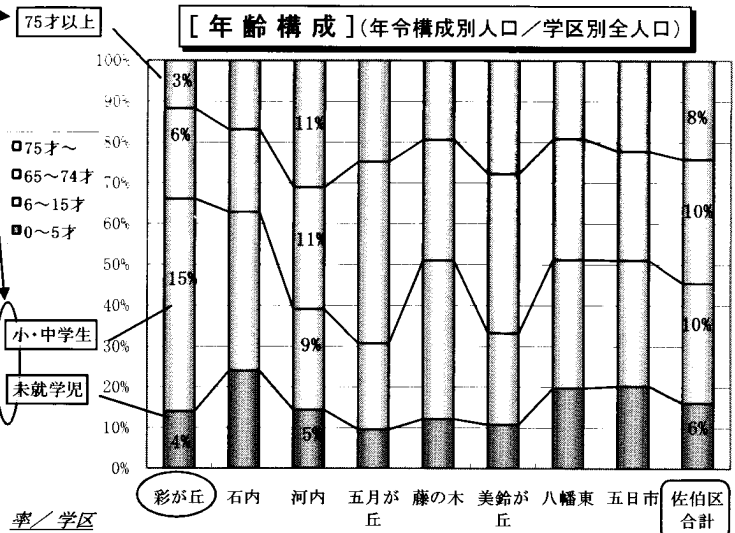
佐伯区合計	H9.3	H18.6	H21.9
75才～	5,086		11,275
65～74才	8,144		14,165
6～15才	16,673		13,668
0～5才	8,781		7,532



② [他学区との比較] <平成21年>

◆75才以上の占める比率は、他学区に比べて低い状態にあり、
◆15才以下の占める比率は、高い状態です。

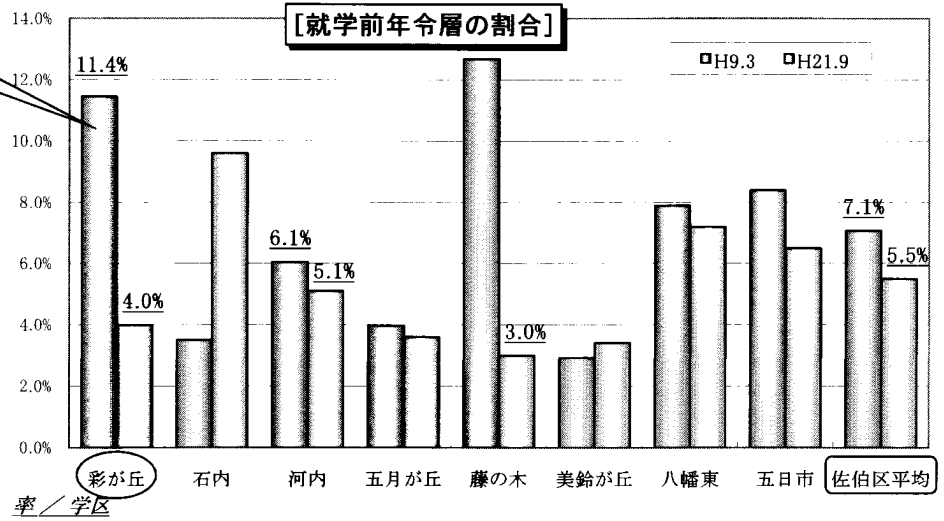
*単位:人	未就学児		小中学生		高齢者	
	0～5才	6～15才	6～15才	75才～	65～74才	75才～
彩が丘	177	657	279	148		
石内	379	613	319	266		
河内	181	310	375	390		
五月が丘	256	560	1,177	656		
藤の木	166	529	403	264		
美鈴が丘	360	745	1,296	922		
八幡東	605	961	907	585		
五日市	889	1,349	1,169	971		
佐伯区合計	7,532	13,668	14,165	11,275		



③[就学前の年齢(0~5才)の割合]<平成9~21年推移>

藤の木と同じように、この12年間では大きく低下してします。

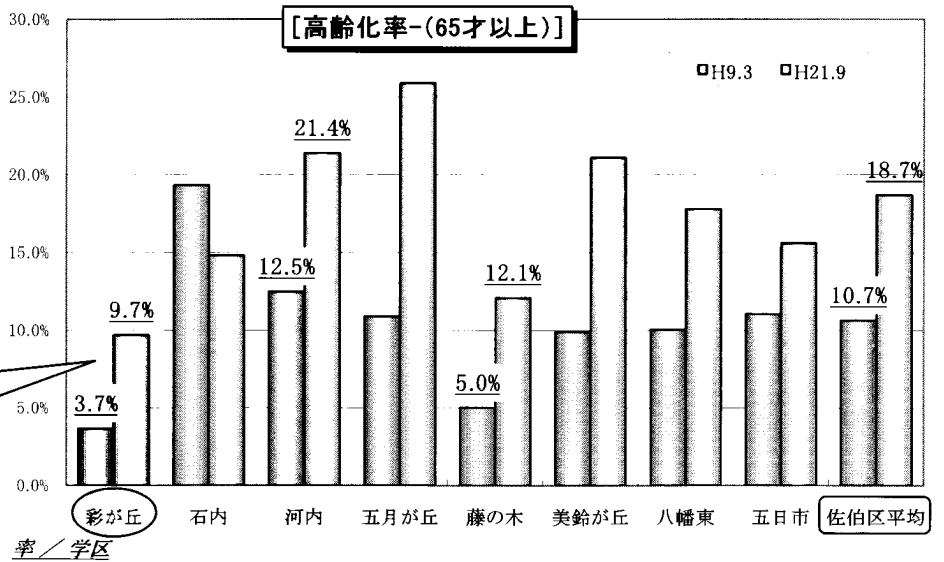
	H9.3	H21.9
彩が丘	11.4%	4.0%
石内	3.5%	9.6%
河内	6.1%	5.1%
五月が丘	4.0%	3.6%
藤の木	12.7%	3.0%
美鈴が丘	2.9%	3.4%
八幡東	7.9%	7.2%
五日市	8.4%	6.5%
佐伯区平均	7.1%	5.5%



④[高齢化率の推移]<平成9~21年推移>

	H9.3	H21.9
彩が丘	3.7%	9.7%
石内	19.3%	14.8%
河内	12.5%	21.4%
五月が丘	10.9%	25.9%
藤の木	5.0%	12.1%
美鈴が丘	9.9%	21.1%
八幡東	10.1%	17.8%
五日市	11.1%	15.6%
佐伯区平均	10.7%	18.7%

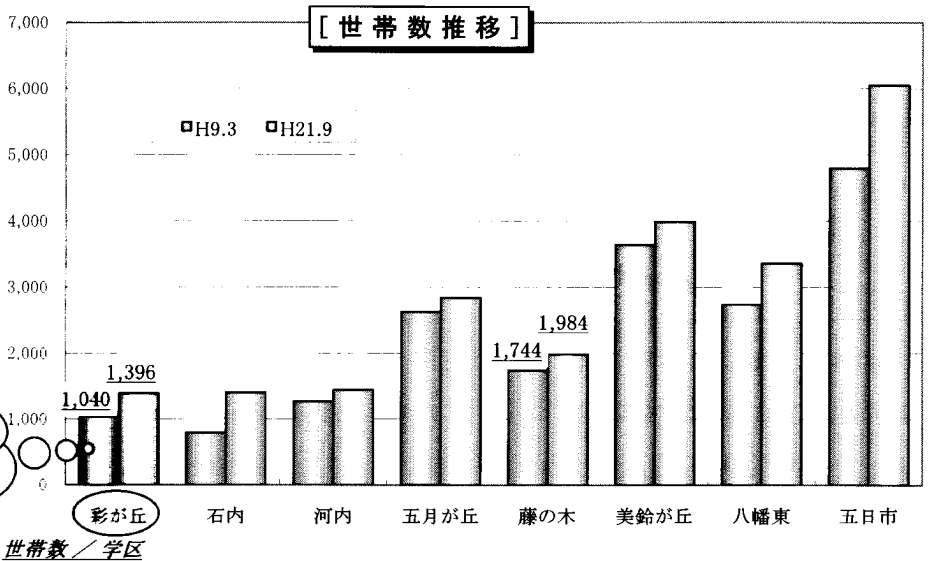
高齢化率は、他の学区ほど進んでいませんが、増加傾向がはっきりしています。



3)世帯数<平成9~21年推移>

*単位:世帯数	H9.3	H21.9
彩が丘	1,040	1,396
石内	791	1,407
河内	1,268	1,449
五月が丘	2,631	2,844
藤の木	1,744	1,984
美鈴が丘	3,641	3,987
八幡東	2,738	3,361
五日市	4,795	6,048
佐伯区合計	44,674	55,240

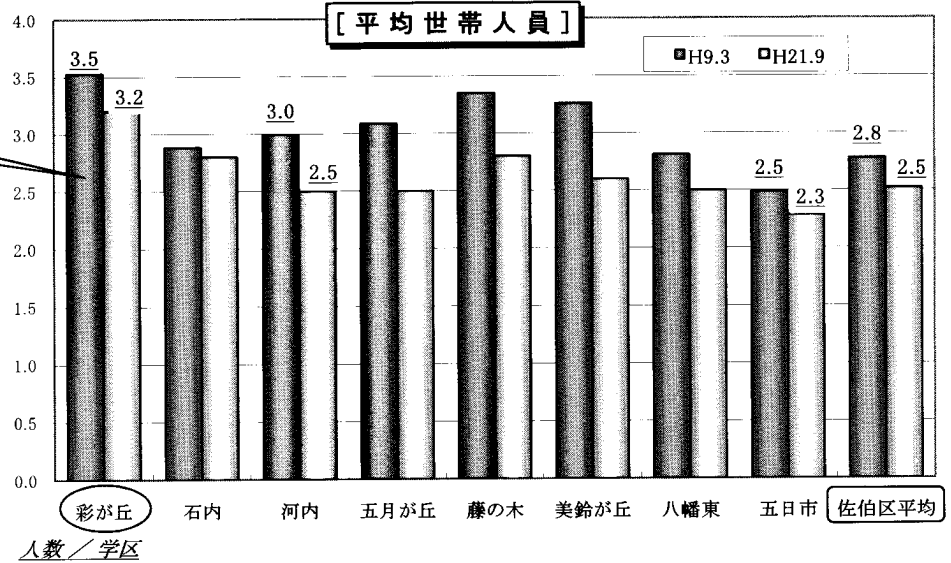
12年間におよそ250世帯増加し1,400世帯。増加傾向にあります。



4) 平均世帯人員 <平成9～21年推移>

平均世帯人員は、比較的、高位置にあります、他学区と同様減少傾向にあります。

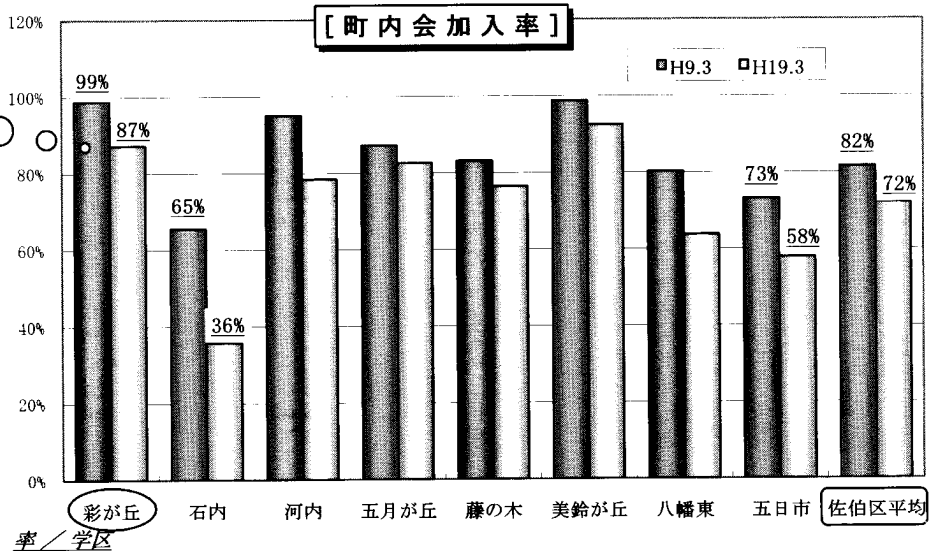
*単位;人	H9.3	H21.9
彩が丘	3.5	3.2
石内	2.9	2.8
河内	3.0	2.5
五月が丘	3.1	2.5
藤の木	3.3	2.8
美鈴が丘	3.3	2.6
八幡東	2.8	2.5
五日市	2.5	2.3
佐伯区平均	2.8	2.5



5) 町内会加入率の推移 <平成9～19年>

他の学区より高位置にあるものの、減少傾向はかなり強いといえます。

	H9.3	H19.3
彩が丘	99%	87%
石内	65%	36%
河内	95%	78%
五月が丘	87%	83%
藤の木	83%	76%
美鈴が丘	99%	92%
八幡東	80%	64%
五日市	73%	58%
佐伯区平均	82%	72%



まとめ

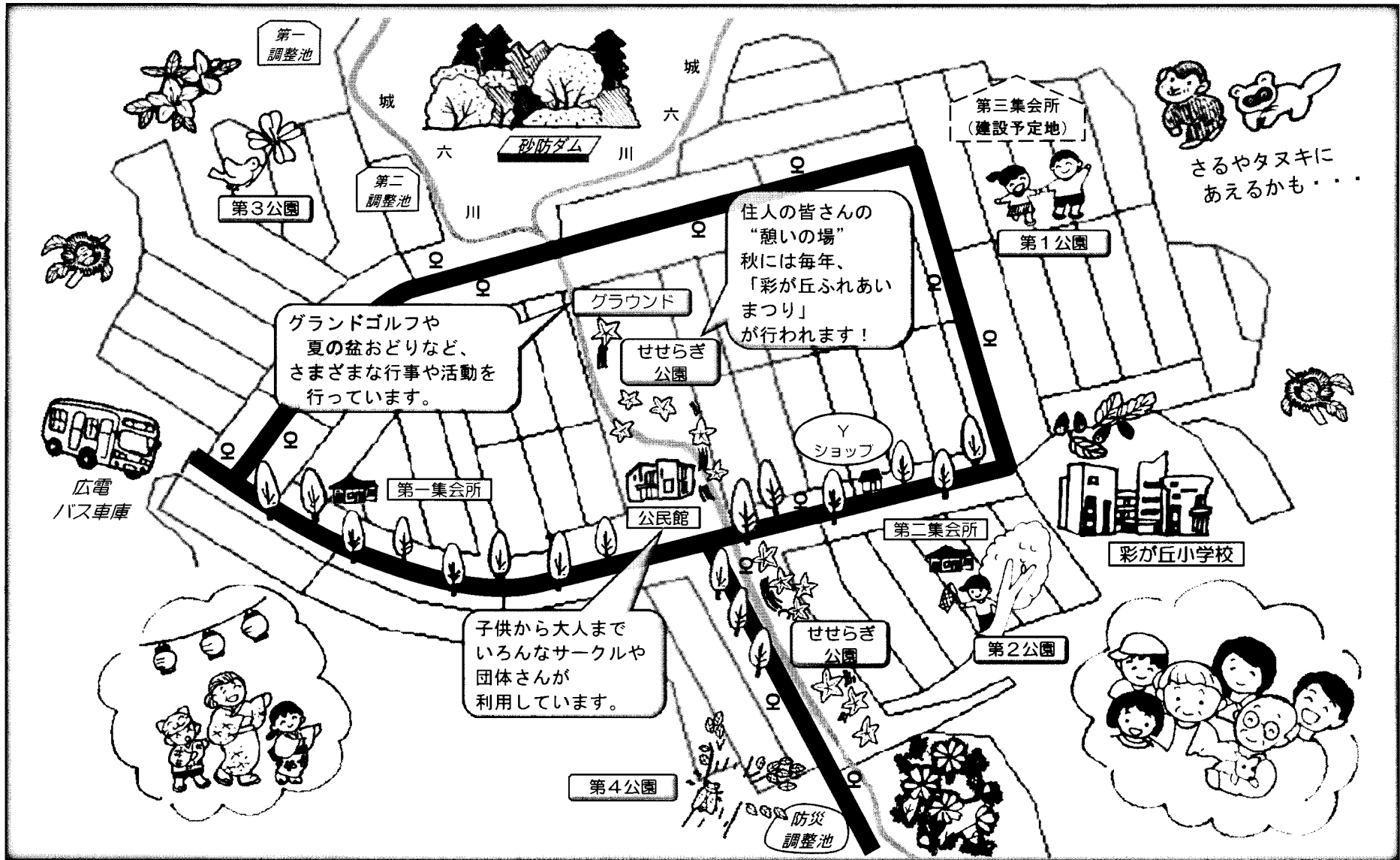
少子化

高齢化

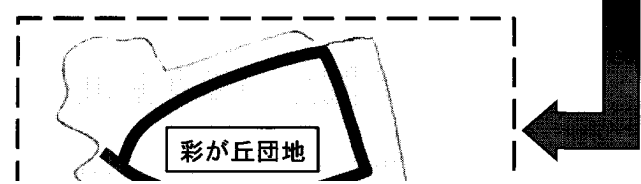

核家族化

他学区と比較した[年齢構成別人口比率]は、「15才以下は高く」/「75才以上は低い」というものの、傾向としては、「0～5才以下は減少」/「65才以上は増加」を示しており、「少子化」・「高齢化」が進んでおります。また、[平均世帯人員]は比較的高い位置にあるが、減少傾向にあり、「核家族化」現象ありといえるのでしょうか。

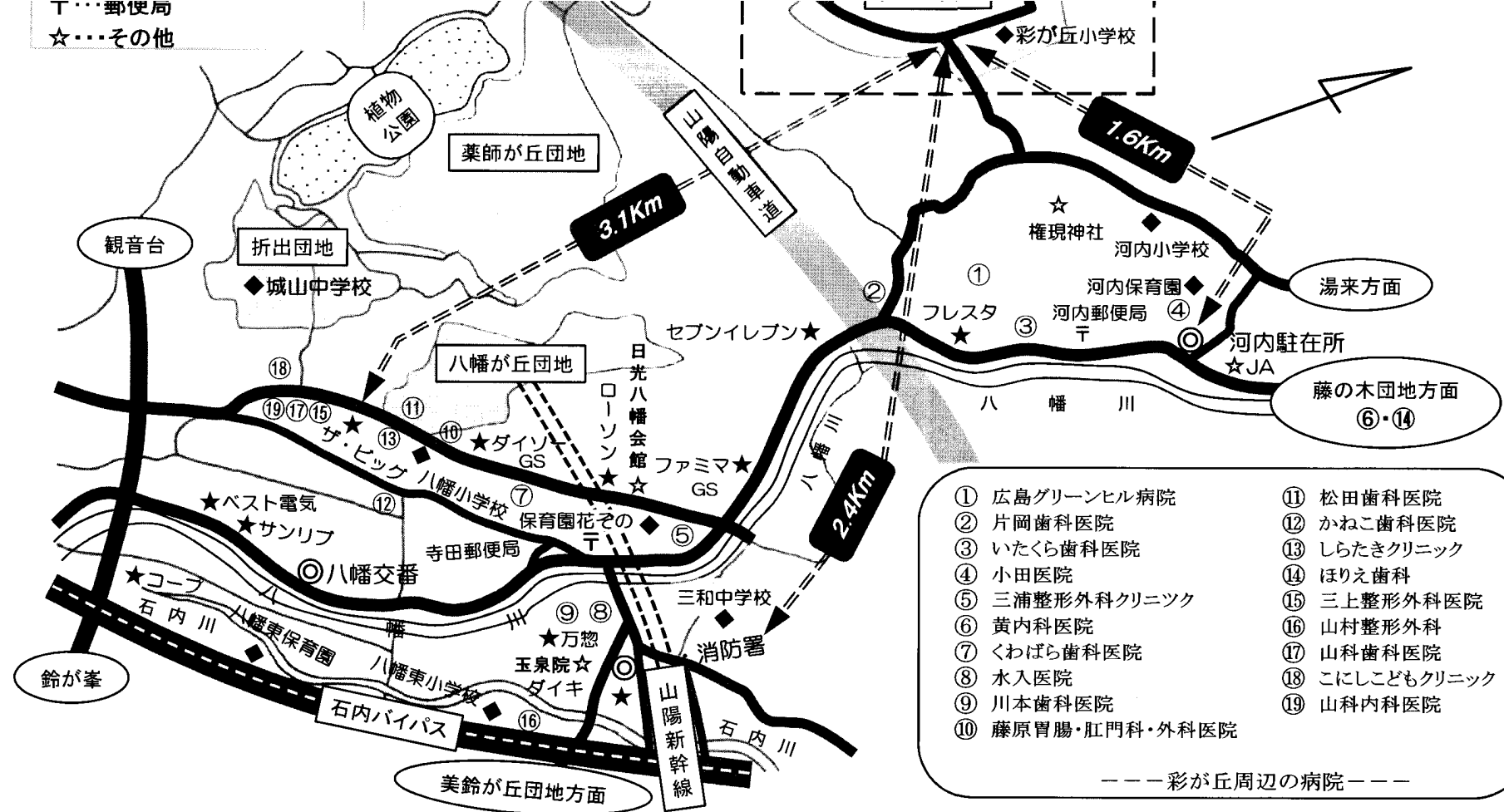
1-3. まちづくりマップ



- ◎…警察、消防署
- ◆…小学校、中学校、保育園
- ★…スーパー、コンビニ
- 〒…郵便局



丁…郵便局
 ☆…その他



- ① 広島グリーンヒル病院
 ② 片岡歯科医院
 ③ いたくら歯科医院
 ④ 小田医院
 ⑤ 三浦整形外科クリニック
 ⑥ 黄内科医院
 ⑦ くわばら歯科医院
 ⑧ 水入医院
 ⑨ 川本歯科医院
 ⑩ 藤原胃腸・肛門科・外科医院
 ⑪ 松田歯科医院
 ⑫ かねこ歯科医院
 ⑬ しらたきクリニック
 ⑭ ほりえ歯科
 ⑮ 三上整形外科医院
 ⑯ 山村整形外科
 ⑰ 山科歯科医院
 ⑱ こにしこどもクリニック
- 彩が丘周辺の病院 ---

連絡先メモ (ご親戚、お友達、お店、病院などの連絡先のメモに、どうぞお使いください)

名称	電話番号	名称	電話番号