




原南上第二町内会 防災マップ 洪水・地震

作成：上第二町内会自主防災会（令和元年7月）

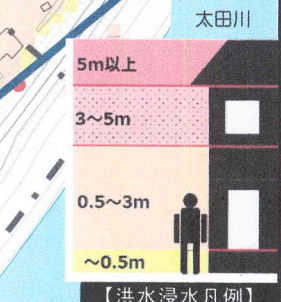
保存版

■警戒レベル4・・・町内会「災害時」緊急「連絡網」発令！

【凡例】

-  街路灯(防犯灯)
-  消火栓
-  防火水槽
-  浸水時緊急退避施設
-  大規模地震時、一時避難広場(駐車場)
-  AED：祇園幼稚園・八島歯科
祇園新橋北駅(予定)
-  FreeWiFi
(大規模災害時0000JAPAN)
-  用水路
-  用水路ガードレール設置
-  大雨時、危険エリア


用水路多数あり、避難する場合は水路沿いは避ける！




【洪水浸水凡例】

わがまち「最大震度「6弱」想定」(安芸灘・伊予灘・豊後水道地震)


【震度6弱】



出典：気象庁「震度とゆれの状況」



耐震性が高い



耐震性が低い

地震が起きたら → **あわてず、先ず身の安全を！**

家屋の耐震化や家具の固定など、ひごろから地震に備えましょう！

大雨用水路沿い里道危険

生活避難場所・・・原南小学校（徒歩5分）

【避難情報の種別】

- 高** 警戒レベル5：災害発生情報
- 警戒レベル4：避難勧告・指示
- 警戒レベル3：避難準備・高齢者等避難開始
- 低** 警戒レベル2：洪水注意報

太田川水位観測：NHKのdボタン&県防災の河川水位

このマップは、広島市防災まちづくり基金を活用した防災まちづくり事業により作成したものです。危険な区域を含む経路を通らざるを得ない方は、早目に避難してください！